

**Evento:** XXVII Seminário de Iniciação Científica - BOLSISTAS DE GRADUAÇÃO UNIJUI

**ASPECTOS DA ESTRUTURA SOCIOECONÔMICA DO MUNICÍPIO DE  
AJURICABA-RS<sup>1</sup>**  
**ASPECTS OF THE SOCIOECONOMIC STRUCTURE OF THE CITY OF  
AJURICABA-RS**

**Ana Flávia De Oliveira<sup>2</sup>, Dilson Trennepohl<sup>3</sup>**

<sup>1</sup> Pesquisa Grupo PET ECONOMIA/UNIJUI

<sup>2</sup> Aluna do Curso de Graduação em Ciências Econômicas da UNIJUI, bolsista PET/UNIJUI

<sup>3</sup> Professor do Curso de Graduação em Ciências Econômicas da UNIJUI, Tutor do Grupo PET Economia da UNIJUI.

### **INTRODUÇÃO**

O presente texto traz resultados de pesquisa que teve como objetivo de caracterizar o município de Ajuricaba, localizado no estado do Rio Grande do Sul, por meio de coleta de dados de indicadores sociais, buscando verificar o desenvolvimento e planejar ações para o município. Falar de desenvolvimento envolve vários aspectos e ações de uma sociedade. O comportamento da região é importante para gerar uma economia eficiente, competitiva e que gere riquezas.

### **METODOLOGIA**

A pesquisa foi desenvolvida por meio de consultas em sites para o levantamento de dados, apresentados em gráficos que demonstram as situações analisadas a partir de séries históricas.

### **RESULTADOS E DISCUSSÕES**

O município de Ajuricaba em quase sua totalidade foi colonizado por imigrantes alemães e italianos, procedentes das Colônias Velhas do Rio Grande do Sul, como Bento Gonçalves e São Leopoldo.

Antes de se tornar município, Ajuricaba pertencia ao município de Ijuí. A Colônia de Ijuí ocupava terras que hoje pertencem aos municípios de Ijuí, Ajuricaba e Augusto Pestana.

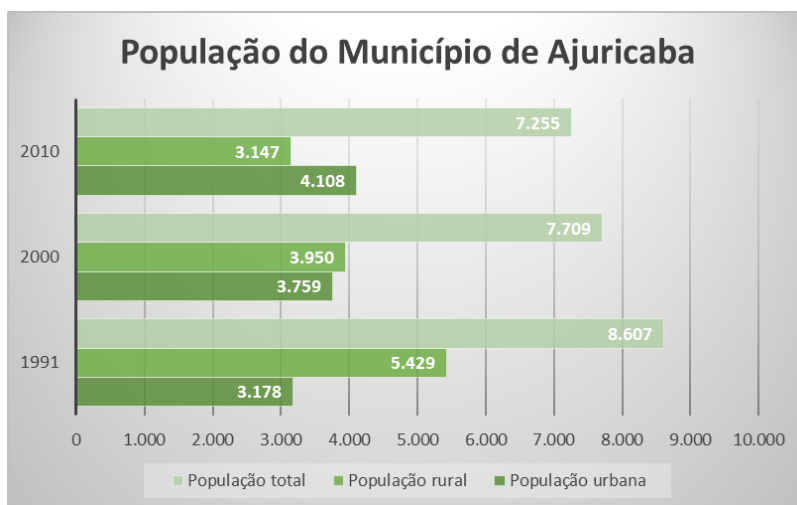
Essa Colônia foi a primeira das Colônias Novas nas terras de cima do Planalto, situado a noroeste do Rio Grande do Sul. Foi fundada em 19.10.1890 e chamou-se a Colônia de Ijuhy Grande, primeiro núcleo de colonização. No período de 1940 a 1964 surgiu entre o povo Ajuricabense a ideia de tornar Ajuricaba um município, desligando-se de Ijuí. Oficialmente o município de Ajuricaba foi criado pelo do Decreto-Lei n.º 5.085 de 08.11.1965.

Como se verifica no Gráfico 1, no ano de 1991, Ajuricaba tinha uma população de 8.607 pessoas, das quais 5.429 viviam na área rural e 3.178 na área urbana. No ano de 2000 a população total diminuiu para 7.709, 3.950 na área rural e 3.759 na área urbana. Já no ano de 2010 tinha uma

**Evento:** XXVII Seminário de Iniciação Científica - BOLSISTAS DE GRADUAÇÃO UNIJUI

população de 7.255, sendo que a população rural caiu para 3.147 e a urbana aumentou para 4.108. Pode-se observar que a população do município diminuiu nas últimas décadas, conforme demonstrados no gráfico.

Gráfico 1: População do Município de Ajuricaba

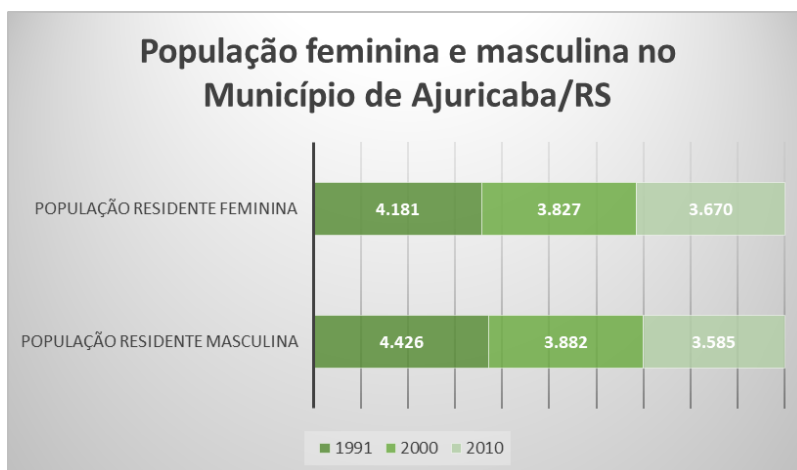


Fonte: Atlas Brasil

No gráfico 2, está demonstrado em 3 anos a população por gênero. No de 1991 a população feminina era de 4.181 e a masculina de 4.426, no ano de 2000 as mulheres eram 3.827 e os homens eram a maioria com 3.882 e no ano de 2010 a população feminina passou a ser a maioria com 3.670 e a população masculina ficou com 3.585.

Gráfico 2: População por sexo no Município de Ajuricaba

**Evento:** XXVII Seminário de Iniciação Científica - BOLSISTAS DE GRADUAÇÃO UNIJUI



Fonte: Atlas Brasil

O gráfico 3 apresenta a evolução das atividades econômicas do Produto Interno Bruto (PIB), mostrando que o setor de Serviços tem maior participação no PIB do município de Ajuricaba em todos os anos observados, seguido da Agropecuária. Os setores da Indústria e os Impostos são os de menor participação na atividade econômica.

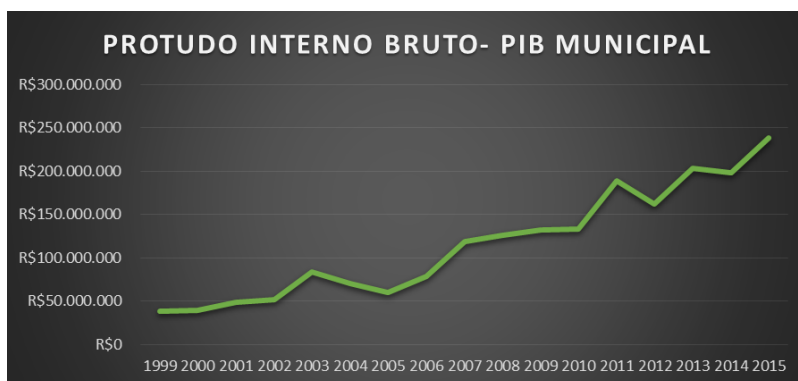
Gráfico 3: PIB setorial de Ajuricaba, de 1999 a 2015



Fonte: Deepask

O gráfico 4 demonstra a evolução do PIB do município, de 1999 a 2015. Em 1999 tinha R\$38.649.00, o menor valor foi no ano de 2001 com R\$48.931.000, e o maior em 2015 com R\$238.161.000.

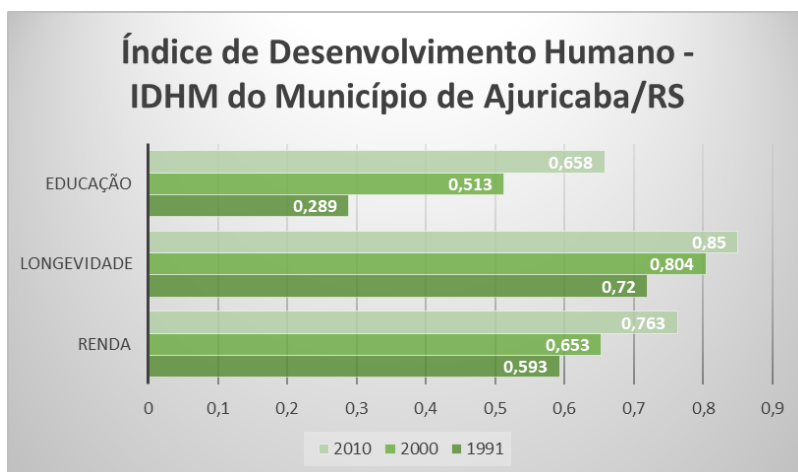
**Evento:** XXVII Seminário de Iniciação Científica - BOLSISTAS DE GRADUAÇÃO UNIJUI



Fonte: Deepask

O Índice de Desenvolvimento Humano (IDHM) de Ajuricaba é de 0,753, em 2010, o que situa esse município de Desenvolvimento Humano Alto ( IDHM entre 0,700 e 0,799). A dimensão que mais contribui para o IDHM do município é Longevidade, com índice de 0,850, seguida de Renda, com índice de 0,763, e de Educação, com índice de 0,658.

Gráfico 5 :Índice de Desenvolvimento Humano - IDHM do Município de Ajuricaba/RS

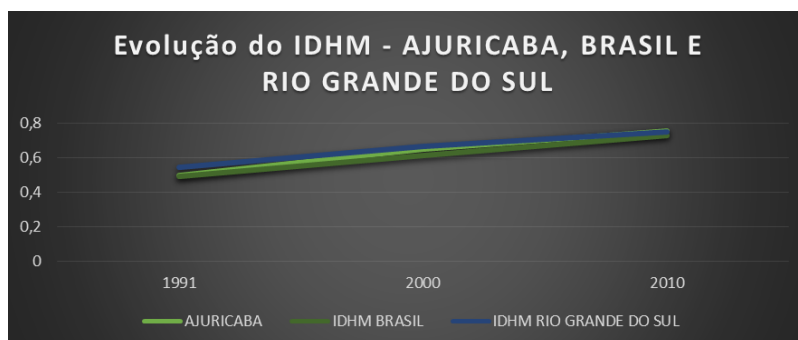


Fonte: Atlas Brasil

O gráfico demonstra o IDHM do município de Ajuricaba, Brasil e do Rio Grande do Sul. Pode-se observar que no ano de 1991 Brasil e Ajuricaba estavam praticamente iguais, com leve diferença nos anos de 2000 e 2010. Comparando com o Rio Grande do Sul, Ajuricaba fica com um IDHM menor.

Gráfico 6: Evolução do IDHM

**Evento:** XXVII Seminário de Iniciação Científica - BOLSISTAS DE GRADUAÇÃO UNIJUI



Fonte: Dataus

### CONSIDERAÇÕES FINAIS

Através dos dados analisados pode-se observar que o município de Ajuricaba não tem necessariamente um potencial de crescimento. No PIB do município pode ser observado que o setor de Serviços apresenta maior movimentação no PIB, seguido pelo setor da Agropecuária. Gerando resultados, que podem ser considerados bons, criando perspectiva de investimentos para o município.

**PALAVRAS-CHAVE:** atividades econômicas; projeções; crescimento

**KEYWORDS:** economic activities; projections; growth

### REFERÊNCIAS

ATBLAS DO DESENVOLVIMENTO HUMANO DO BRASIL. Disponível em < [http://atlasbrasil.org.br/2013/pt/perfil\\_m/ajuricaba\\_rs](http://atlasbrasil.org.br/2013/pt/perfil_m/ajuricaba_rs)>. Acesso em 05 de Maio 2019.

DATAUS. Disponível em < <http://www.ibge.gov.br> > Acesso em 25 de Maio de 2019.

DEEPASK, Disponível em < <http://www.deepask.com/goes?page=modelo/SC-Confira-o-PIB---Produto-Interno-Bruto---no-seu-municipio>> Acesso em 25 Maio de 2019.

PREFEITURA MUNICIPAL DE AJURICABA. Disponível em < <http://www.ajuricaba.rs.gov.br/>> Acesso em 25 de Maio de 2019.